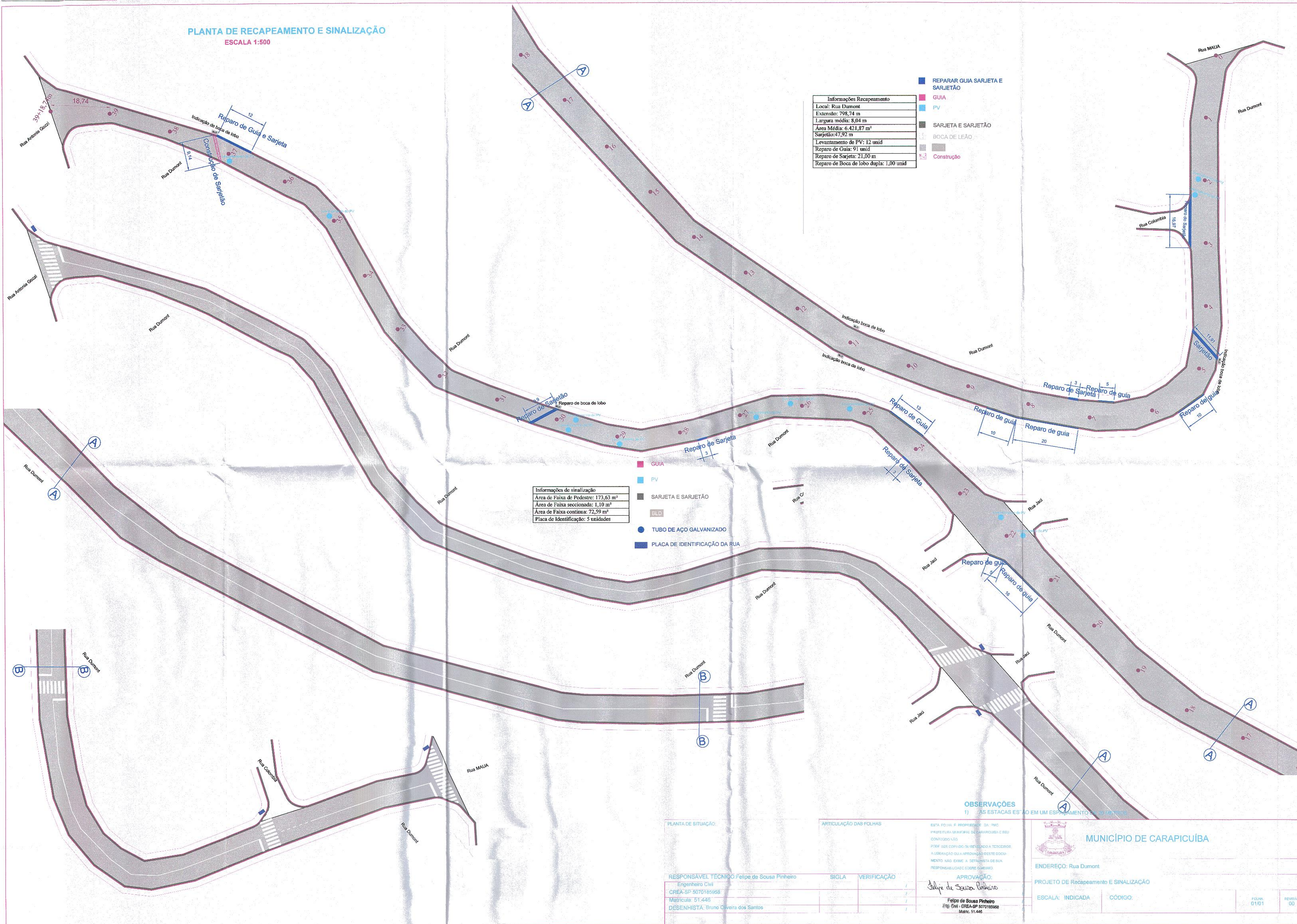


PLANTA DE RECAPEAMENTO E SINALIZAÇÃO
ESCALA 1:500



Informações Recapeamento	
Local:	Rua Dumont
Extensão:	798,74 m
Largura média:	8,04 m
Área Média:	6.421,87 m²
Sarjeta:	47,92 m
Levantamento de PV:	12 unid
Reparo de Guia:	91 unid
Reparo de Sarjeta:	21,00 m
Reparo de Boca de lobo dupla:	1,00 unid

- REPARAR GUIA SARJETA E SARJETÃO
- GUIA
- PV
- SARJETA E SARJETÃO
- BOCA DE LEÃO
- Construção

Informações de sinalização	
Área de Faixa de Pedestre:	173,63 m²
Área de Faixa seccionada:	1,10 m²
Área de Faixa contínua:	72,59 m²
Placa de Identificação:	5 unidades

- GUIA
- PV
- SARJETA E SARJETÃO
- BLD
- TUBO DE AÇO GALVANIZADO
- PLACA DE IDENTIFICAÇÃO DA RUA

OBSERVAÇÕES
1) AS ESTACAS ESTÃO EM UM ESPALHAMENTO DE 20 METROS

PLANTA DE SITUAÇÃO:

ARTICULAÇÃO DAS FOLHAS

ESTA FOLHA É PROPRIEDADE DA RMC
PREFEITURA MUNICIPAL DE CARAPICUÍBA E SEU
CONTEÚDO NÃO
PODE SER COPIADO OU REPRODUZIDO A TERCEIROS
A AUTORIZAÇÃO OU APROVAÇÃO DESTE DOCUMENTO
NÃO EXIME A DETALHISTA DE SUA
RESPONSABILIDADE SOBRE O MESMO.



MUNICÍPIO DE CARAPICUÍBA

ENDEREÇO: Rua Dumont

PROJETO DE RECAPEAMENTO E SINALIZAÇÃO

ESCALA: INDICADA

CÓDIGO:

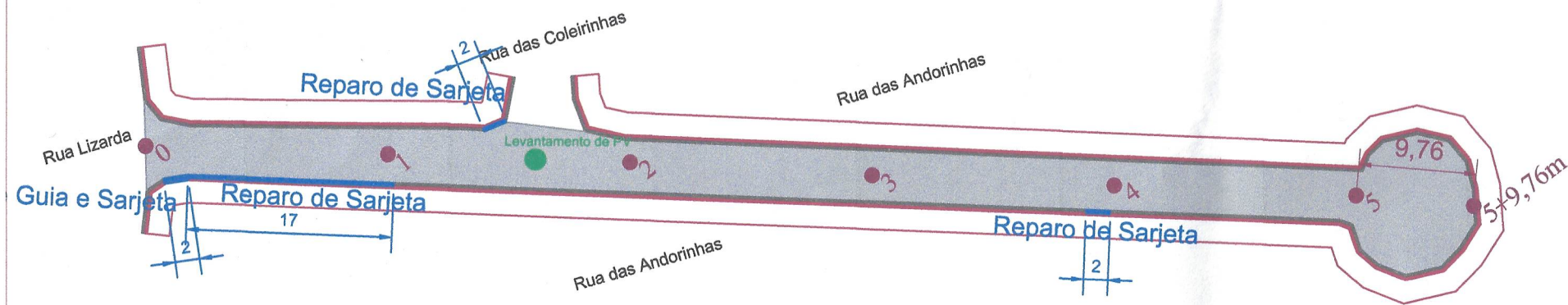
FOLHA
01/01

REVISÃO
00

RESPONSÁVEL TÉCNICO Felipe de Sousa Pinheiro
Engenheiro Civil
CREA-SP 5070185958
Matrícula: 51.446
DESENHISTA: Bruno Oliveira dos Santos

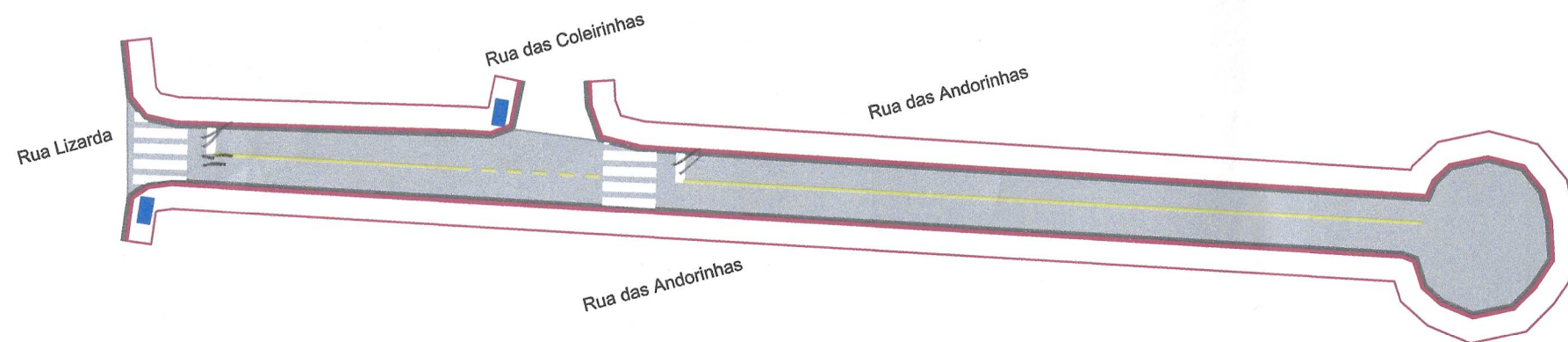
SIGLA VERIFICAÇÃO

APROVAÇÃO:
Felipe de Sousa Pinheiro
Eng. Civil - CREA-SP 5070185958
Matr. 51.446



Informações Recapeamento
Local: Rua das Andorinhas
Extensão: 109,76 m
Largura média: 4,75 m
Área Média: 521,36 m²
Reparo de Guia: 2,00 unid
Reparo de Sarjeta : 23,00 m
Levantamento de PV: 1 unid

- REPARAR GUIA SARJETA, SARJETÃO
- GUIA
- PV
- SARJETA E SARJETÃO
- BOCA DE LEÃO
- Construção



Informações de sinalização
Área de Faixa de Pedestre: 20,85 m²
Área de Faixa seccionada: 1,00 m²
Área de Faixa continua: 7,66 m²
Placa de Identificação: 2 unidades


- GUIA
- PV
- SARJETA E SARJETÃO
- BLD
- TUBO DE AÇO GALVANIZADO
- PLACA DE IDENTIFICAÇÃO DA RUA

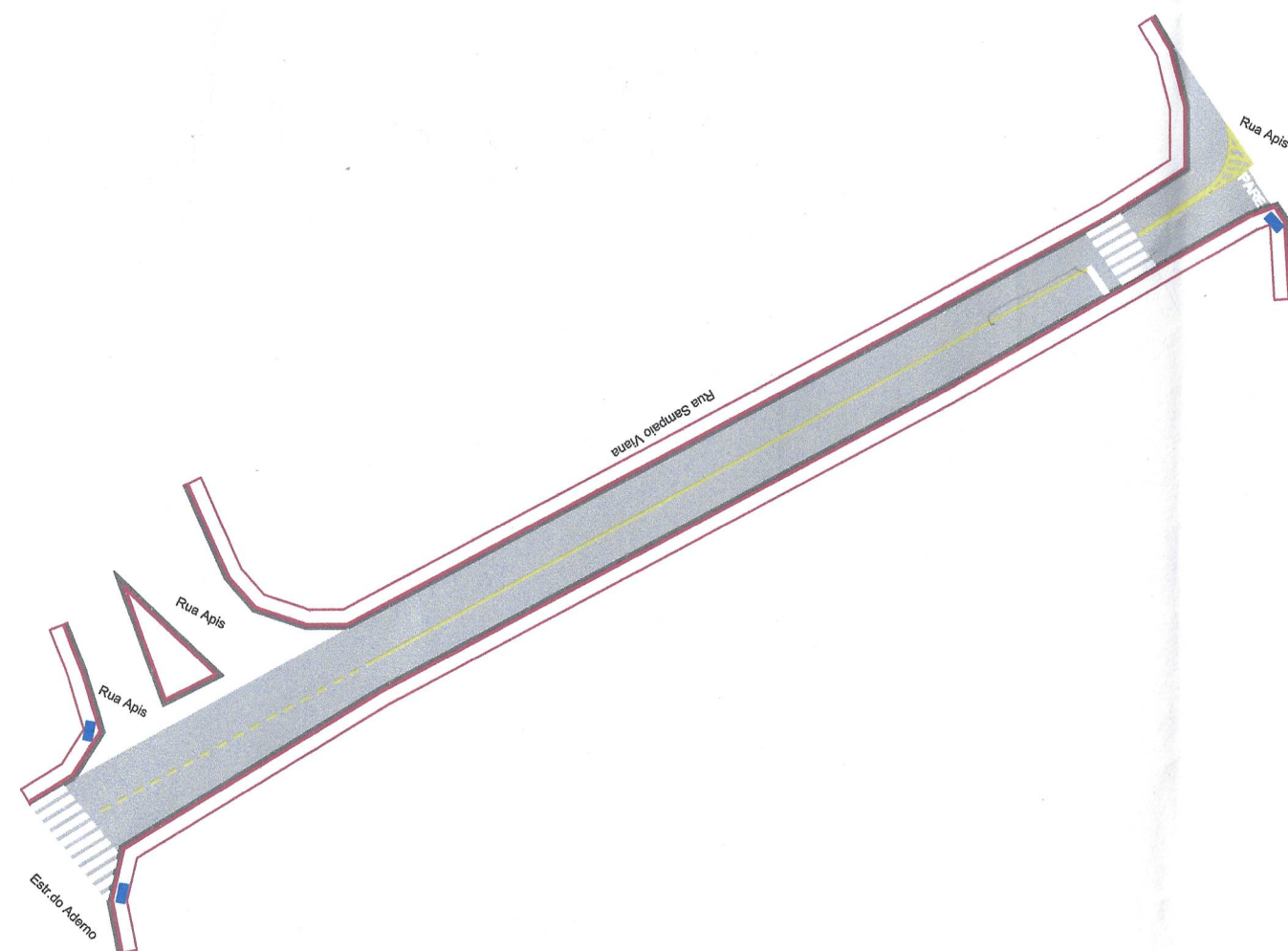
PLANTA DE RECAPEAMENTO E SINALIZAÇÃO

ESCALA 1:500

OBSERVAÇÕES

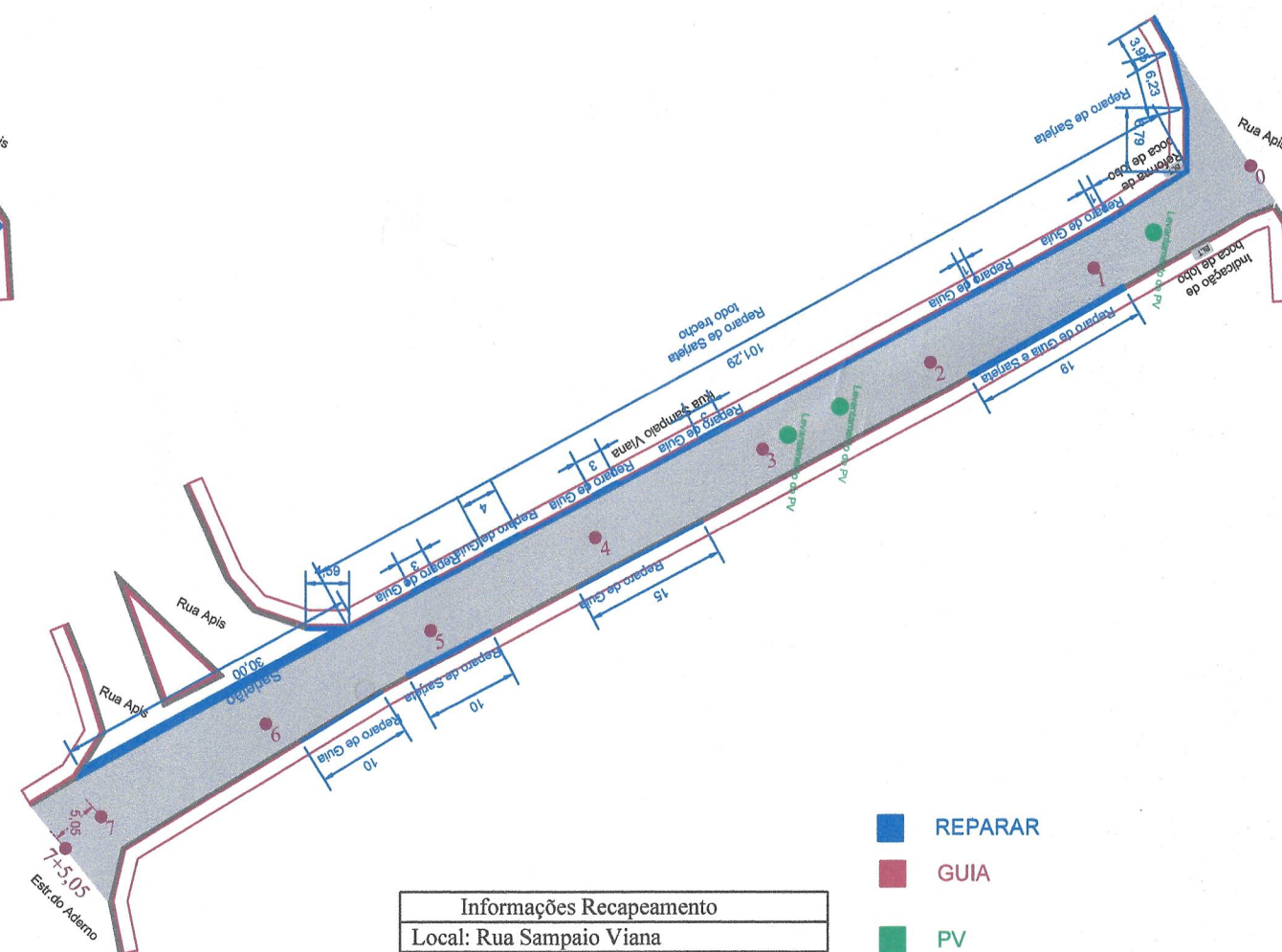
1) AS ESTACAS ESTÃO EM UM ESPAÇAMENTO DE 20 METROS

PLANTA DE SITUAÇÃO:		ARTICULAÇÃO DAS FOLHAS		ESTA FOLHA É PROPRIEDADE DA PMC PREFEITURA MUNICIPAL DE CARAPICUÍBA E SEU CONTEÚDO NÃO PODE SER COPIADO OU REVELADO A TERCEIROS. A LIBERAÇÃO OU A APROVAÇÃO DESTA DOCUMENTAÇÃO NÃO EXIME A DETALHISTA DE SUA RESPONSABILIDADE SOBRE O MESMO.		<div><div>MUNICÍPIO DE CARAPICUÍBA</div></div>			
RESPONSÁVEL TÉCNICO: Felipe de Sousa Pinheiro		SIGLA	VERIFICAÇÃO	APROVAÇÃO:		ENDEREÇO: Rua das Andorinhas			
Engenheiro Civil			/	/		PROJETO DE RECAPEAMENTO E SINALIZAÇÃO			
CREA-SP 5070185958			/	/		ESCALA: INDICADA			
Matricula: 51.446			/	/		CÓDIGO:		FOLHA: 01/01	REVISÃO: 00
DESENHISTA: Bruno Oliveira dos Santos			/	/					



Informações de sinalização
Área de Faixa de Pedestre: 42,59 m²
Área de Faixa seccionada: 1,60 m²
Área de Faixa contínua: 17,66 m²
Placa de Identificação: 3 unidades

- GUIA
- PV
- SARJETA E SARJETÃO
- BLD
- TUBO DE AÇO GALVANIZADO
- PLACA DE IDENTIFICAÇÃO DA RUA



Informações Recapeamento
Local: Rua Sampaio Viana
Extensão: 145,05 m
Largura média: 7,44 m
Área Média: 1.079,17 m²
Sarjetão: 30,00 m
Reparo de Guia: 59,00 m
Reparo de Sarjeta: 151,85 m
Levantamento de Pv: 3,00 m
Reforma de boca de tripla: 1 unid


- REPARAR
- GUIA
- PV
- SARJETA E SARJETÃO
- BLD

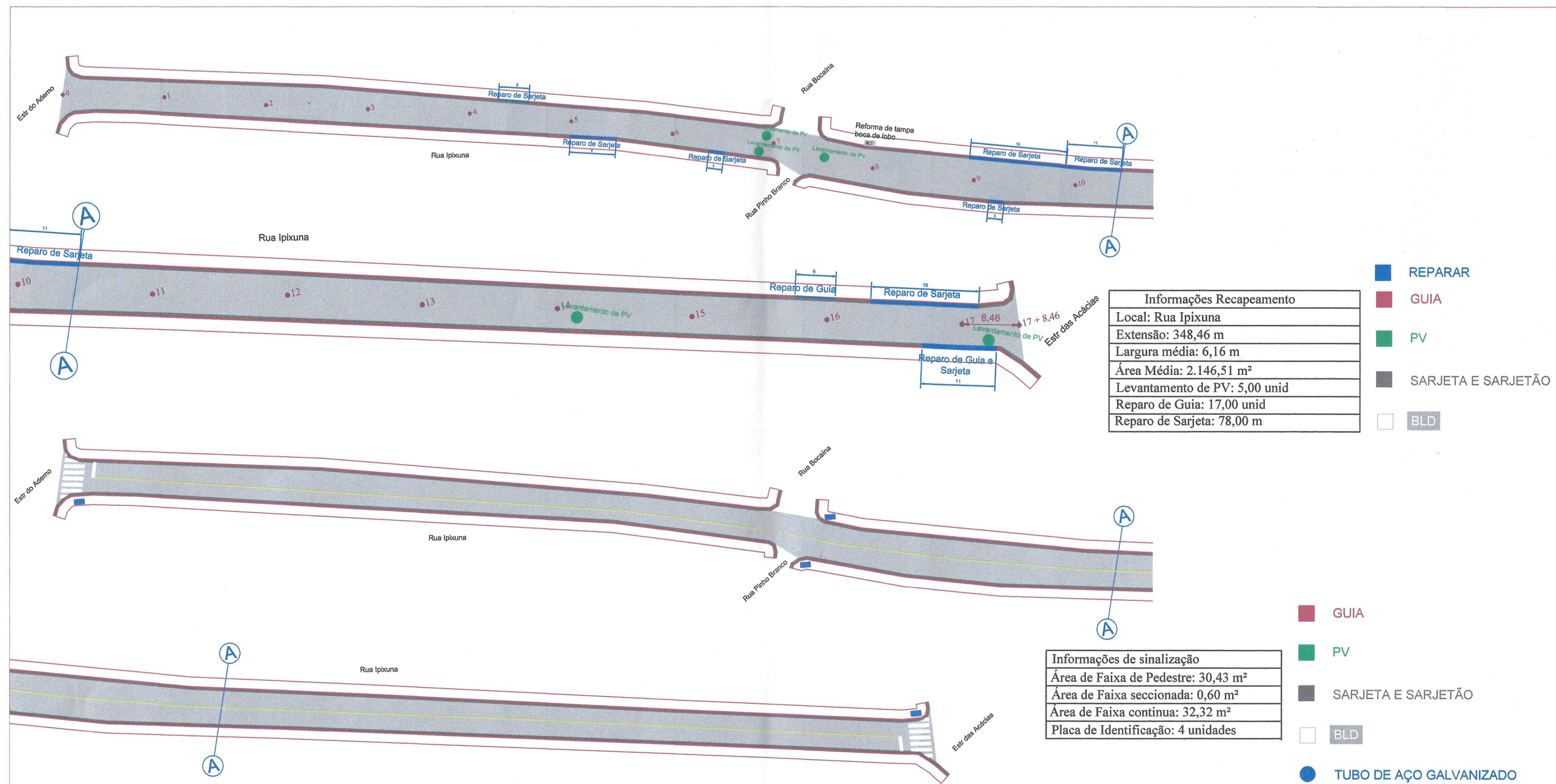
PLANTA DE RECAPEAMENTO E SINALIZAÇÃO

ESCALA 1:750

OBSERVAÇÕES

- 1) AS ESTACAS ESTÃO EM UM ESPAÇAMENTO DE 20 METROS


PLANTA DE SITUAÇÃO:		ARTICULAÇÃO DAS FOLHAS		ESTA FOLHA É PROPRIEDADE DA PMC PREFEITURA MUNICIPAL DE CARAPICUÍBA E SEU CONTEÚDO NÃO PODE SER COPIADO OU REVELADO A TERCEIROS. A LIBERAÇÃO OU A APROVAÇÃO DESTES DOCUMENTOS NÃO EXIME A DETALHISTA DE SUA RESPONSABILIDADE SOBRE O MESMO.		<div><div></div><div>MUNICÍPIO DE CARAPICUÍBA</div></div>			
						ENDEREÇO: Rua Sampaio Viana			
RESPONSÁVEL TÉCNICO: Felipe de Sousa Pinheiro		SIGLA	VERIFICAÇÃO	APROVAÇÃO:		PROJETO DE RECAPEAMENTO E SINALIZAÇÃO			
Engenheiro Civil			/	/					
CREA-SP 5070185958			/	/					
Matricula: 51.446			/	/		ESCALA: INDICADA		CÓDIGO:	
DESENHISTA: Bruno Oliveira dos Santos			/	/				FOLHA: 01/01	REVISÃO 00



PLANTA DE RECAPEAMENTO E SINALIZAÇÃO
ESCALA 1:750

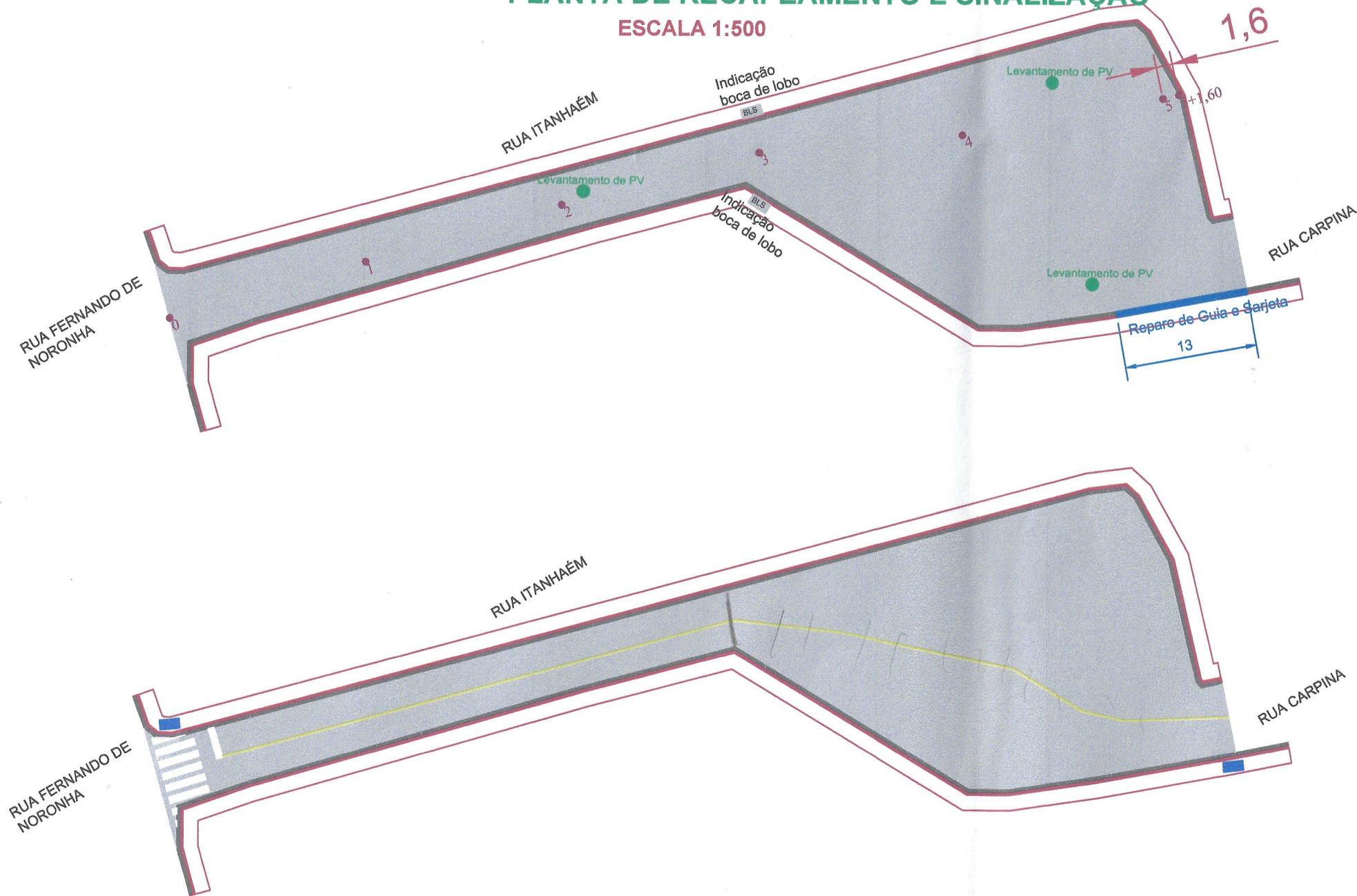
OBSERVAÇÕES

1) AS ESTACAS ESTÃO EM UM ESPAÇAMENTO DE 20 METROS

PLANTA DE SITUAÇÃO:	ARTICULAÇÃO DAS FOLHAS		ESTA FOLHA É PROPRIEDADE DA PMC PREFEITURA MUNICIPAL DE CARAPICUÍBA E SEU CONTEÚDO NÃO PODE SER COPIADO OU REVELADO A TERCEIROS. A LIBERAÇÃO OU A APROVAÇÃO DESTE DOCU- MENTO NÃO EXIME A DETALHISTA DE SUA RESPONSABILIDADE SOBRE O MESMO.	<div><div></div><div>MUNICÍPIO DE CARAPICUÍBA</div></div>				
				ENDEREÇO: Rua Ipixuna				
RESPONSÁVEL TÉCNICO: Felipe de Sousa Pinheiro	SIGLA	VERIFICAÇÃO	APROVAÇÃO:	PROJETO DE RECAPEAMENTO E SINALIZAÇÃO				
Engenheiro Civil		/	/					
CREA-SP 5070185958		/	/					
Matricula: 51.446		/	/	ESCALA: INDICADA		CÓDIGO:	FOLHA: 01/01	REVISÃO 00
DESENHISTA: Bruno Oliveira dos Santos		/	/					

PLANTA DE RECAPEAMENTO E SINALIZAÇÃO

ESCALA 1:500



Informações Recapeamento	
Local:	Rua Itanhaém
Extensão:	101,60 m
Largura média:	12,61 m
Área Média:	1.281,18 m²
Reparo de Sarjeta :	13,00 m
Reparo de Guia:	13 unid
Levantamento de PV:	3 unid


REPARAR	GUIA
PV	SARJETA E SARJETÃO
BLD	

Informações de sinalização	
Área de Faixa de Pedestre:	14,95 m²
Área de Faixa seccionada:	0,00 m²
Área de Faixa continua:	10,17 m²
Placa de Identificação:	2 unidades

GUIA	PV
SARJETA E SARJETÃO	BLD
TUBO DE AÇO GALVANIZADO	PLACA DE IDENTIFICAÇÃO DA RUA

OBSERVAÇÕES

1) AS ESTACAS ESTÃO EM UM ESPAÇAMENTO DE 20 METROS

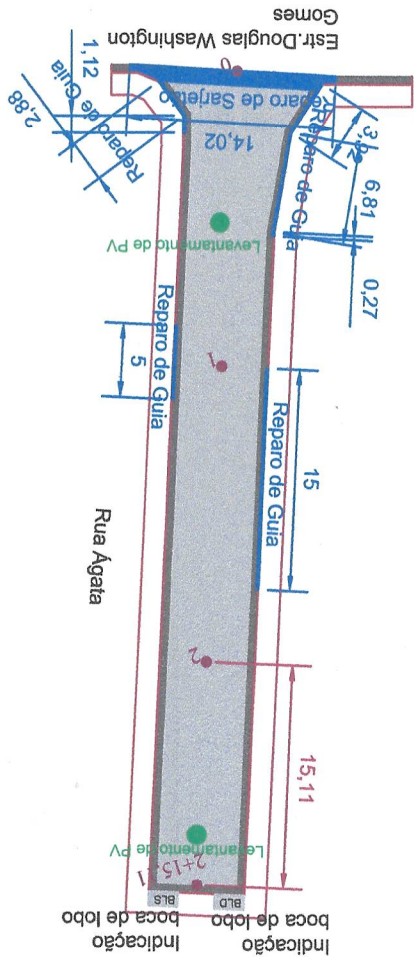
PLANTA DE SITUAÇÃO:		ARTICULAÇÃO DAS FOLHAS		ESTA FOLHA É PROPRIEDADE DA PMC PREFEITURA MUNICIPAL DE CARAPICUIBA E SEU CONTEÚDO NÃO PODE SER COPIADO OU REVELADO A TERCEIROS. A LIBERAÇÃO OU A APROVAÇÃO DESTES DOCUMENTOS NÃO EXIME A DETALHISTA DE SUA RESPONSABILIDADE SOBRE O MESMO.		<div><div>MUNICÍPIO DE CARAPICUÍBA</div></div>	
						ENDEREÇO: RUA ITANHAÉM	
RESPONSÁVEL TÉCNICO: Felipe de Sousa Pinheiro		VERIFICAÇÃO		APROVAÇÃO:		PROJETO DE RECAPEAMENTO E SINALIZAÇÃO	
Engenheiro Civil		/		/			
CREA-SP 5070185958		/		/			
Matricula: 51.446		/		/			
DESENHISTA: Bruno Oliveira dos Santos		/		/			
						ESCALA: INDICADA	CÓDIGO:
							FOLHA: 01/01
							REVISÃO: 00

PLANTA DE RECAPAMENTO E SINALIZAÇÃO

ESCALA 1:500

OBSERVAÇÕES

1) AS ESTACAS ESTÃO EM UM ESPAÇAMENTO DE 20 METROS



Informações Recapeamento
Local: Rua Ágata
Extensão: 55,11 m
Largura média: 5,62 m
Área Média: 309,72 m²
Levantamento de PV: 2,00 unid
Guia: 35,00 m
Reformar de Sarjeta: 14,02 m

REPARAR GUIA SARJETA E SARJETÃO
BOCA DE LOBO E TAMPA
GUIA
PV
SARJETA E SARJETÃO
BOCA DE LEÃO
Construção

Informações de sinalização
Área de Faixa de Pedestre: 17,36 m²
Área de Faixa seccionada: 0,00 m²
Área de Faixa contínua: 4,69 m²
Placa de Identificação: 1 unidades

GUIA
PV
SARJETA E SARJETÃO
BLD
TUBO DE AÇO GALVANIZADO
PLACA DE IDENTIFICAÇÃO DA RUA

