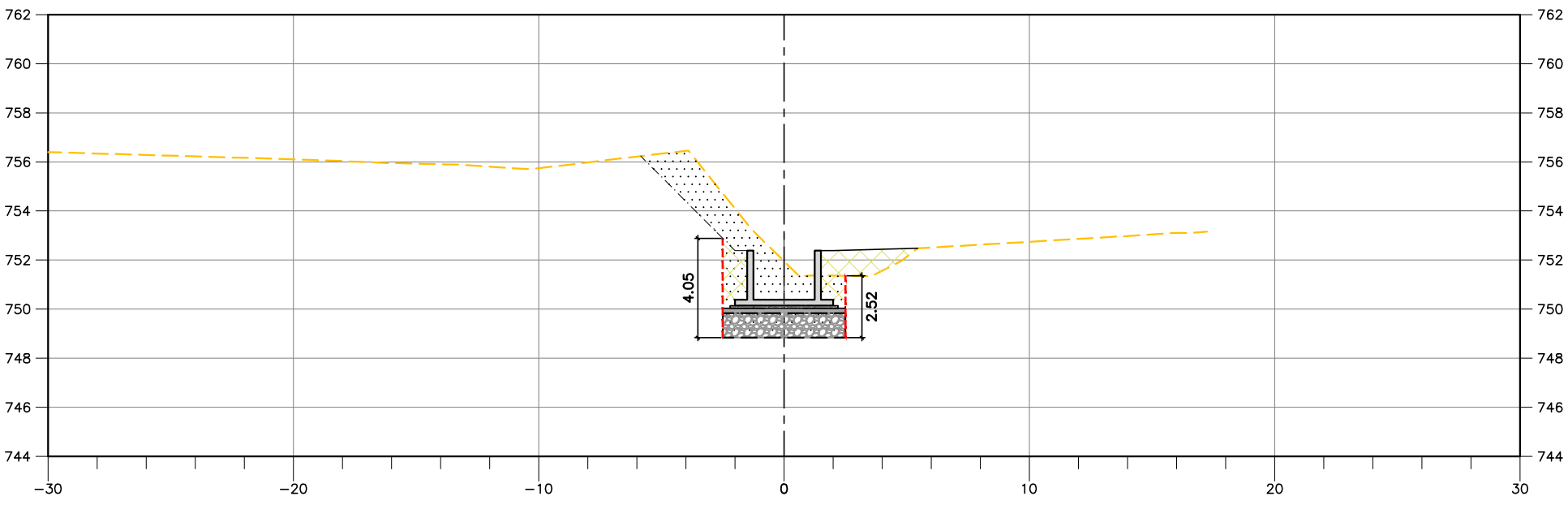


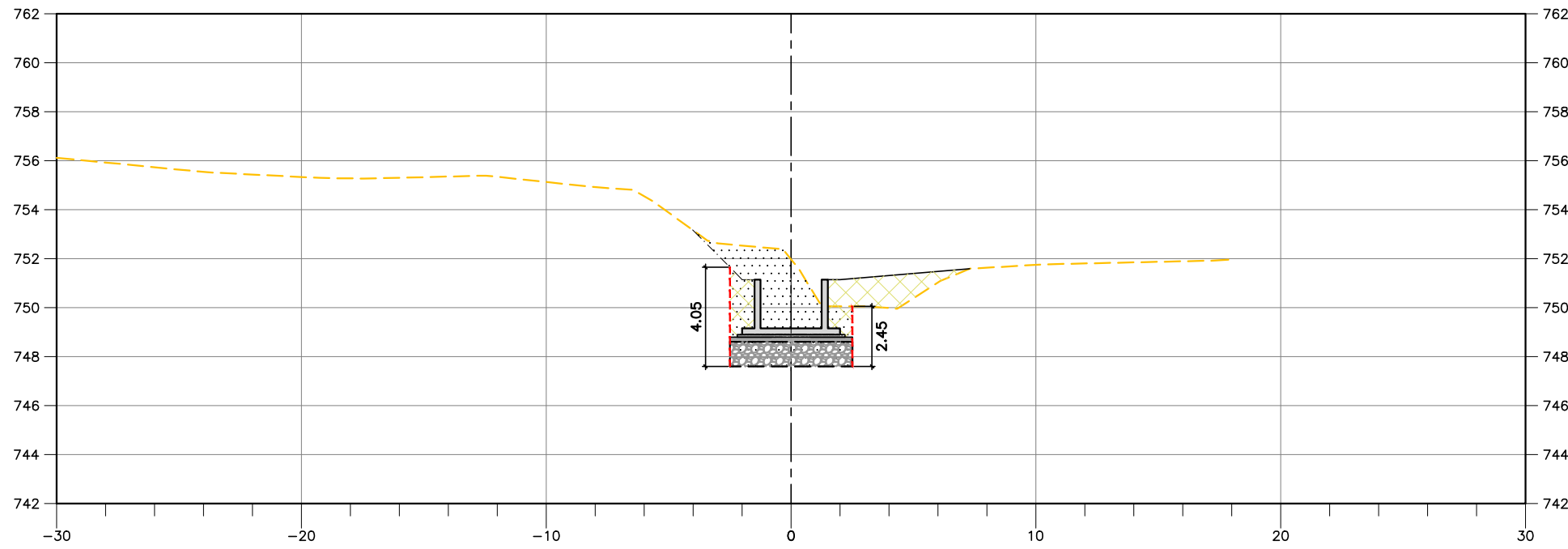
58+0,000
CF=748,312

ATERRO = 8.65 m²
CORTE = 16.84 m²



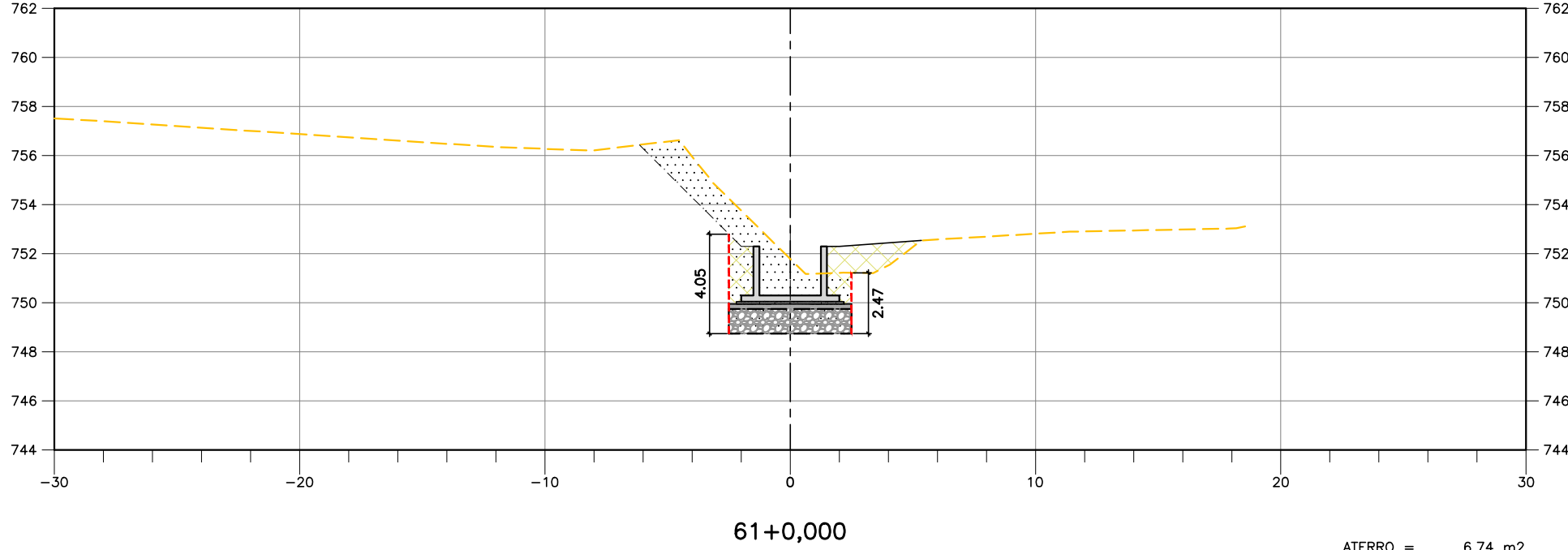
61+12,000
CF=751,949

ATERRO = 6.69 m²
CORTE = 22.45 m²



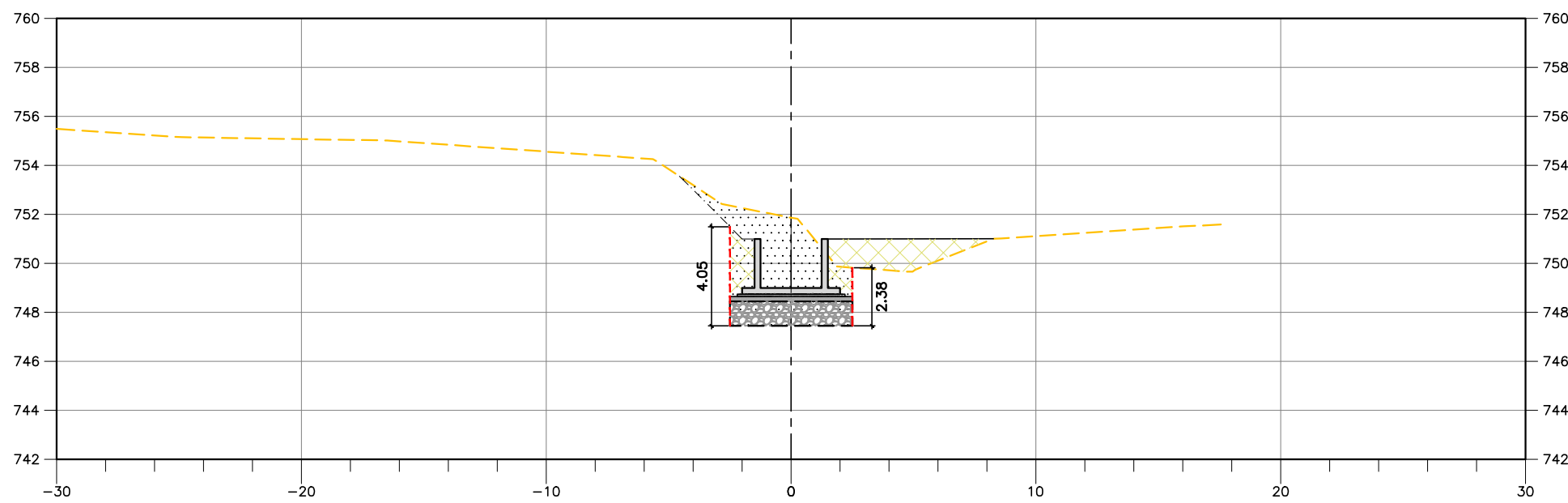
57+0,000
CF=747,652

ATERRO = 8.53 m²
CORTE = 20.03 m²



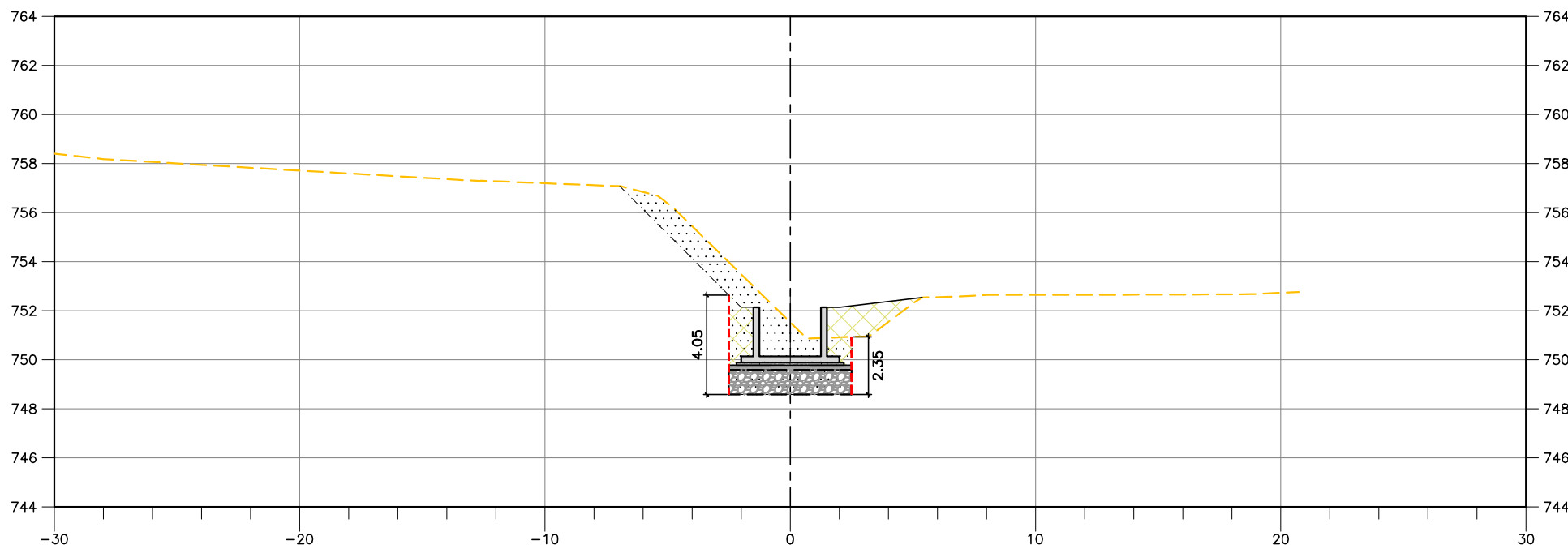
61+0,000
CF=751,789

ATERRO = 6.74 m²
CORTE = 21.64 m²



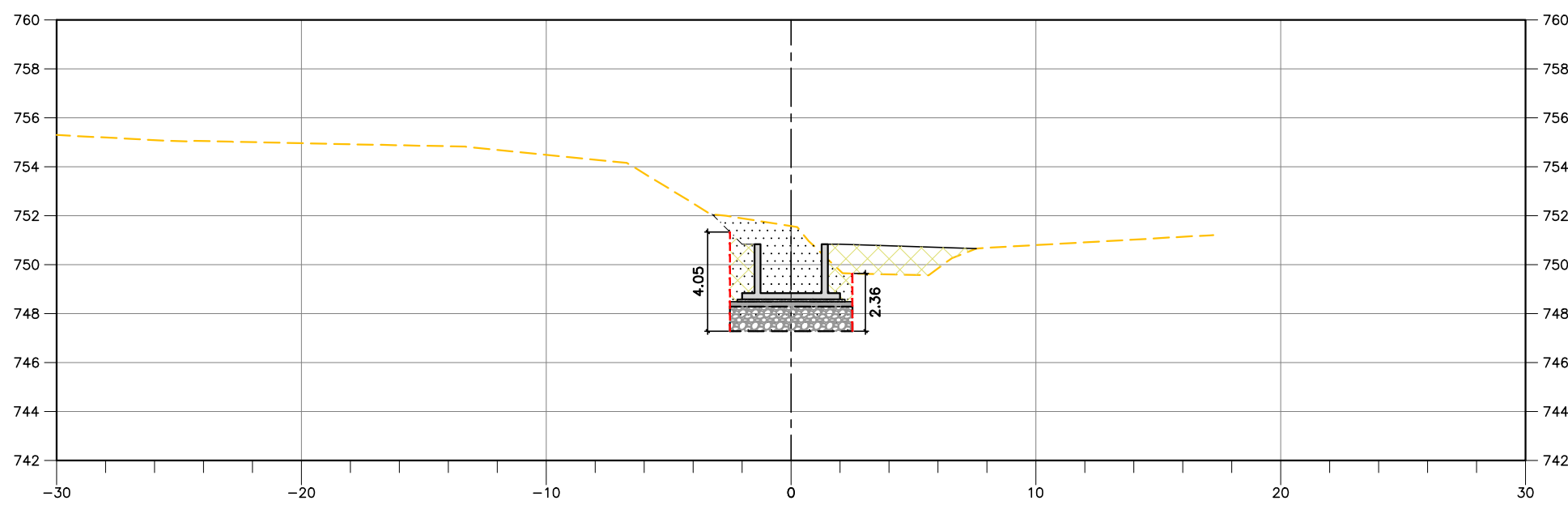
56+0,000
CF=747,492

ATERRO = 9.68 m²
CORTE = 20.56 m²



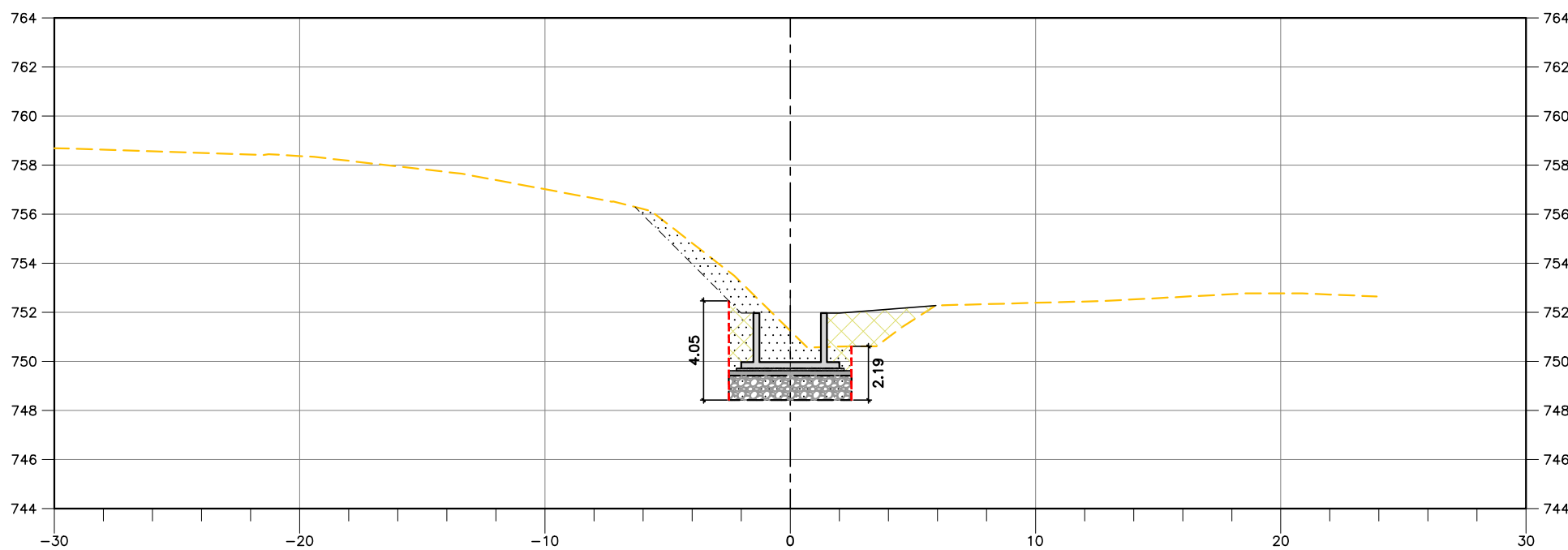
60+0,000
CF=751,522

ATERRO = 6.78 m²
CORTE = 21.08 m²



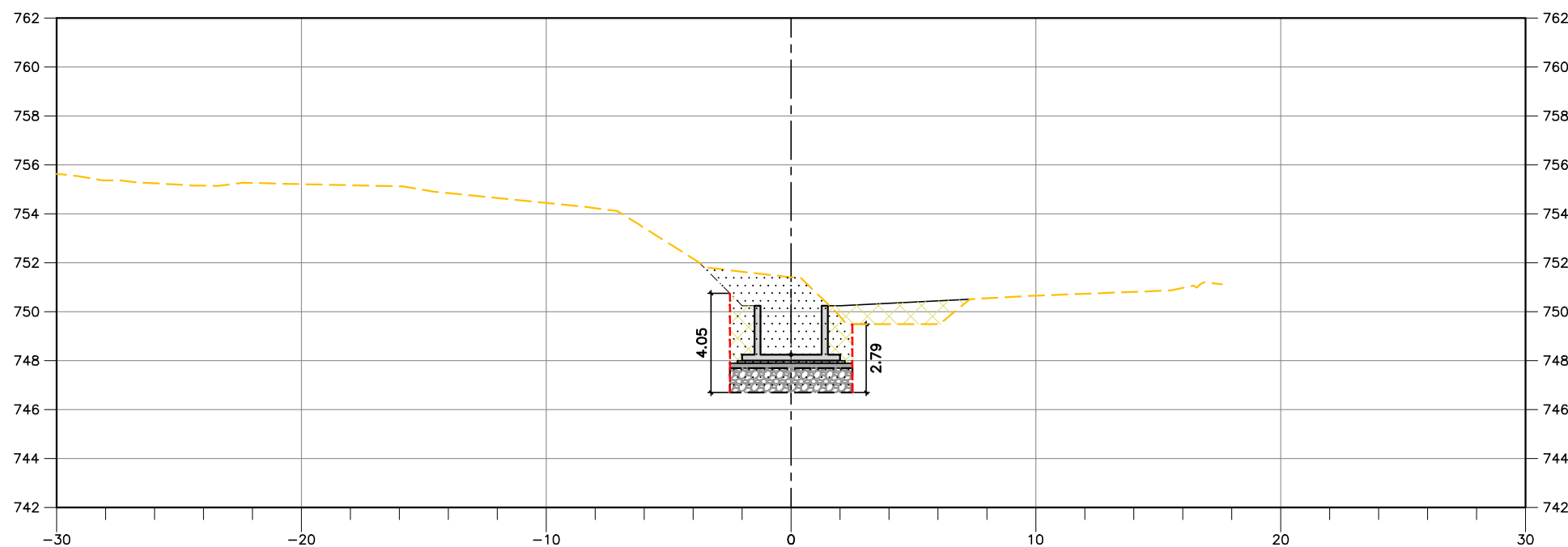
55+0,000
CF=747,332

ATERRO = 9.02 m²
CORTE = 19.51 m²



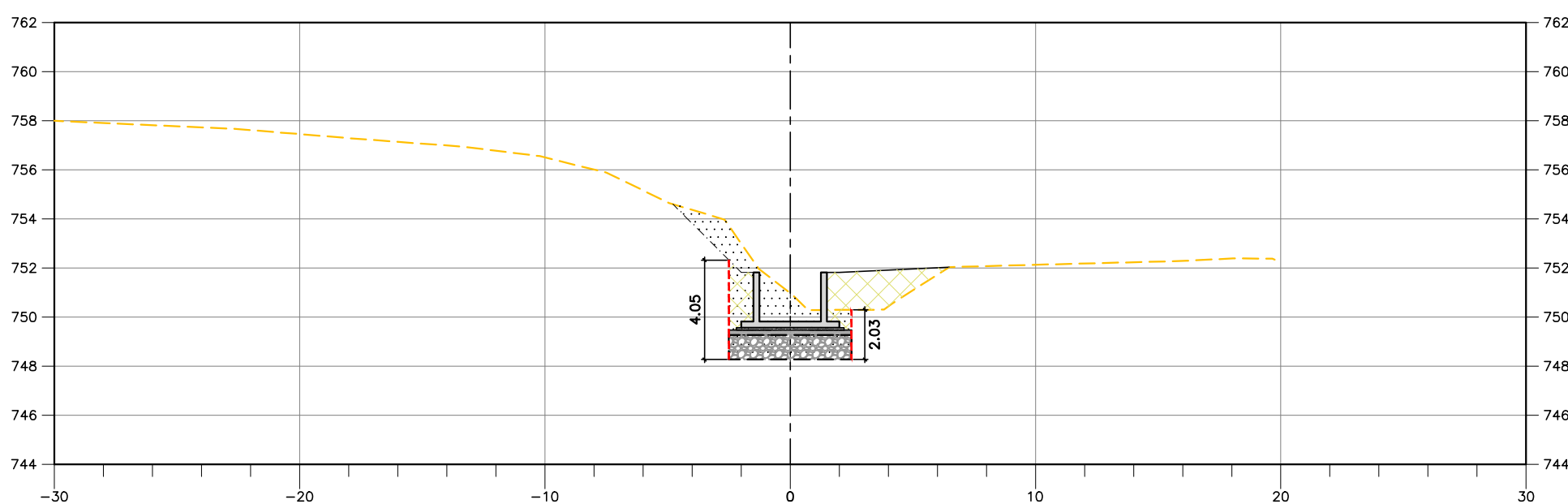
59+0,000
CF=751,256

ATERRO = 7.61 m²
CORTE = 18.62 m²



54+9,000
CF=746,672

ATERRO = 8.13 m²
CORTE = 22.20 m²



58+0,500
CF=748,316

ATERRO = 8.62 m²
CORTE = 16.79 m²


LEGENDA E CONVENÇÕES:

- TERRENO NATURAL
- CORTE
- ATERRO

NOTAS:

1- COTAS, MEDIDAS E DIMENSÕES EM METRO, EXCETO INDICAÇÃO CONTRÁRIA.

A00		23/05/22	EMIÇÃO INICIAL	
Nº		DATA		DESCRIÇÃO
				REVISÃO



PREFEITURA DO MUNICÍPIO DE CARAPICUÍBA
SECRETARIA DE PROJETOS ESPECIAIS, CONVENIOS E
HABITAÇÃO

TITULO : PROJETO BÁSICO DE CANALIZAÇÃO
LOCAL : Córrego Paralelo a Rua Los Angeles – Trecho I
TRECHO : RUA MARIA BENEDITA PEREIRA E RIO COTIA
ASSUNTO : PROJETO BÁSICO DE TERRAPLENAGEM
SEÇÕES EST. 54+9,000 À 61+12,000

AUTOR DO PROJETO:			FOLHA:	03/06
AROº TERCIO OLIVEIRA MONTEIRO CAU-SP A61944-2 RRT Nº S112090510R01CT001			ESCALA:	1:250
DESENHISTA:	DATA:	IDENTIFICAÇÃO/ARQUIVO:	REVISÃO:	
HGF	MAI/2022	21039-100-TERBA-DES003	A00	