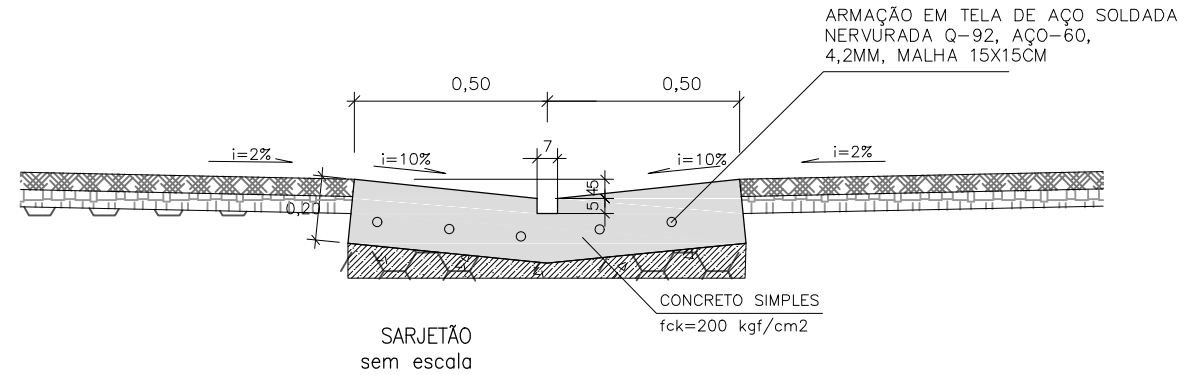
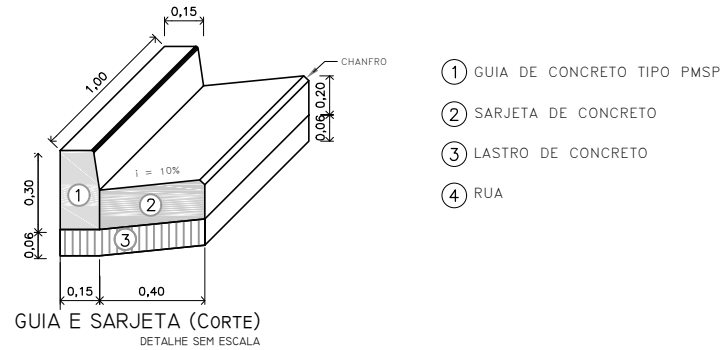
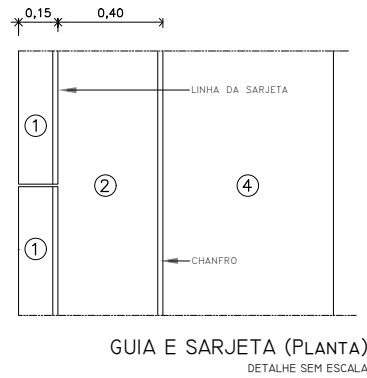
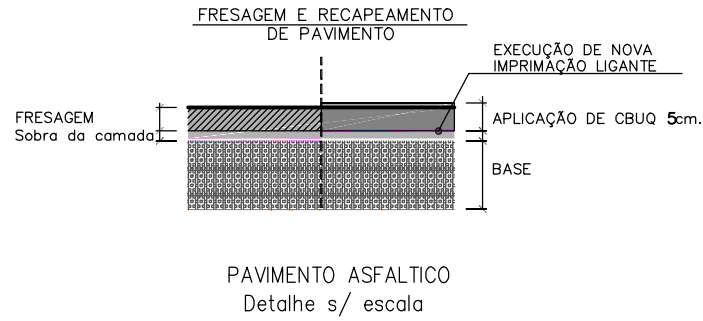


Informações Recapeamento
Local: Rua Calama
Extensão: 167,19 m
Largura média: 6,05 m
Área Média: 1.012,62 m²
Levantamento de PV: 6 unid
Informações da Pavimentação
Extensão: 30,62 m
Largura média: 4,81 m
Área Média: 147,43 m²
Construção de Calçada : 236,04 m²
Construção de Guia :42,33 m
Construção de Sarjeta: 42,33m
Construção de Sarjetão: 34,98m
Reforma de sarjeta: 22 m
Reforma de guia: 4 m

- REPARAR
- GUIA
- PV
- SARJETA E SARJETÃO
- BLD
- PAVIMENTAÇÃO
- CONSTRUÇÃO DE CALÇADA
- CONSTRUÇÃO DE SARJETA
- CONSTRUÇÃO DE GUIA
- CONSTRUÇÃO DE SARJETÃO




## PLANTA DE PAVIMENTAÇÃO

ESCALA 1:750

### OBSERVAÇÕES

1) AS ESTACAS ESTÃO EM UM ESPAÇAMENTO DE 20 METROS

PLANTA DE SITUAÇÃO:	ARTICULAÇÃO DAS FOLHAS		ESTA FOLHA É PROPRIEDADE DA PMC PREFEITURA MUNICIPAL DE CARAPICUIBA E SEU CONTEÚDO NÃO PODE SER COPIADO OU REVELADO A TERCEIROS. A LIBERAÇÃO OU A APROVAÇÃO DESTES DOCUMENTOS NÃO EXIME A DETALHISTA DE SUA RESPONSABILIDADE SOBRE O MESMO.	<div><div></div><div>MUNICÍPIO DE CARAPICUÍBA</div></div>			
				ENDEREÇO: RUA CALAMA			
RESPONSÁVEL TÉCNICO: Fernando Ferreira Lima	SIGLA	VERIFICAÇÃO	APROVAÇÃO:	PROJETO BÁSICO DE PAVIMENTAÇÃO			
Engenheiro Civil		/	/	PROJETO BÁSICO DE PAVIMENTAÇÃO			
CREA-SP 5070695464		/	/	PROJETO BÁSICO DE PAVIMENTAÇÃO			
Matricula: 53469		/	/	PROJETO BÁSICO DE PAVIMENTAÇÃO			
DESENHISTA: Bruno Oliveira dos Santos		/	/	PROJETO BÁSICO DE PAVIMENTAÇÃO			
				ESCALA: INDICADA	CÓDIGO:	FOLHA: 01/02	REVISÃO: 00